





SCHEDA DESCRITTIVA DI RILEVAZIONE SUPERFICI COMUNALI

Localizzazione	
Descrizione tipologia di superficie	Infrastruttura (muro in c.a.)
Indirizzo e numero civico	Via Vignicelle – I tratto
Coordinate satellitari (link)	https://maps.app.goo.gl/pAAJBWsskZ1LYE3M6
Superficie	
Proprietà	<input type="checkbox"/> Pubblica <input type="checkbox"/> Privata <input type="checkbox"/> Mista
Nel caso di proprietà privata o mista, descrivere il provvedimento che l'ha opzionata ai fini in questione	
Dimensioni	Lunghezza 15 m Altezza 3,5 m
Stato della superficie	<input type="checkbox"/> Ottimo <input checked="" type="checkbox"/> Discreto <input type="checkbox"/> Pessimo
Note relative alla finitura attuale della superficie e agli interventi a farsi per il migliore risultato dell'opera pittorica	La superficie è in cemento a facciavista e necessita di interventi di pulizia superficiale ed eventuale finitura di intonaco.
Documentazione	
Ortofoto(eventuale)	
Vista frontale	

<p>Viste di scorcio</p>			
<p>Eventuali dettagli</p>	<p>Allegare max 3 immagini</p>		
<p>Contesto</p>			
<p>Vincoli e prescrizioni</p>			
<p>La superficie è/non è sottoposta a</p>		Sì	No
	Vincolo storico-artistico		X
	Vincolo paesaggistico		X
	Perimetrazione zona A PdF		X
	Perimetrazione UNESCO		X
	Piano del colore		X
	Censimento Architetture MiC		X
	<p>Altro (descrivere)</p>		

Spazio per eventuali altre informazioni